

**ASB Sortie Mont-Blanc
St Crépin - Chambéry - Valence**

24 juin 2012



**M'aider, m'aider, m'aider recherche désespérément
Un DR400 FGAHR pour pilotes désœuvrés !**



Vol: LFMA-LFLB

LFML MARSEILLE-PROVENCE

METAR : LFML 240430Z 16003KT CAVOK 17/12 Q1019 NOSIG=
TAF LONG : LFML 240500Z 2408/2512 VRB02KT CAVOK BECMG 2409/2412 30012KT
BECMG 2418/2421 VRB02KT BECMG 2501/2504 30012KT BECMG 2510/2512
32015G30KT TX33/2413Z TN19/2408Z=

LFMV AVIGNON-CAUMONT

METAR : LFMV 240430Z AUTO 34003KT 9909 NSC 16/11 Q1020=
TAF LONG : LFMV 240500Z 2408/2508 VRB02KT CAVOK TEMPO 2406/2506 35012KT=

LFM Q MONTELIBERT-ANCOINE

METAR : LFM Q 240400Z 02004KT 350V050 CAVOK 16/12 Q1021=

LFLS GRENOBLE-SAINT-GEOIRS

METAR : LFLS 240430Z 10004KT CAVOK 10/09 Q1022=
TAF LONG : LFLS 240500Z 2408/2508 VRB02KT CAVOK BECMG 2503/2505 BKN050=

LFLP ANNECY-MEYTHET

METAR : LFLP 240430Z AUTO VRB03KT 9999 NSC 13/10 Q1023=
TAF LONG : LFLP 240230Z 2400/2424 32005KT 9999 NSC TEMPO 2407/2418 FEW050=

LSGG GENEVE

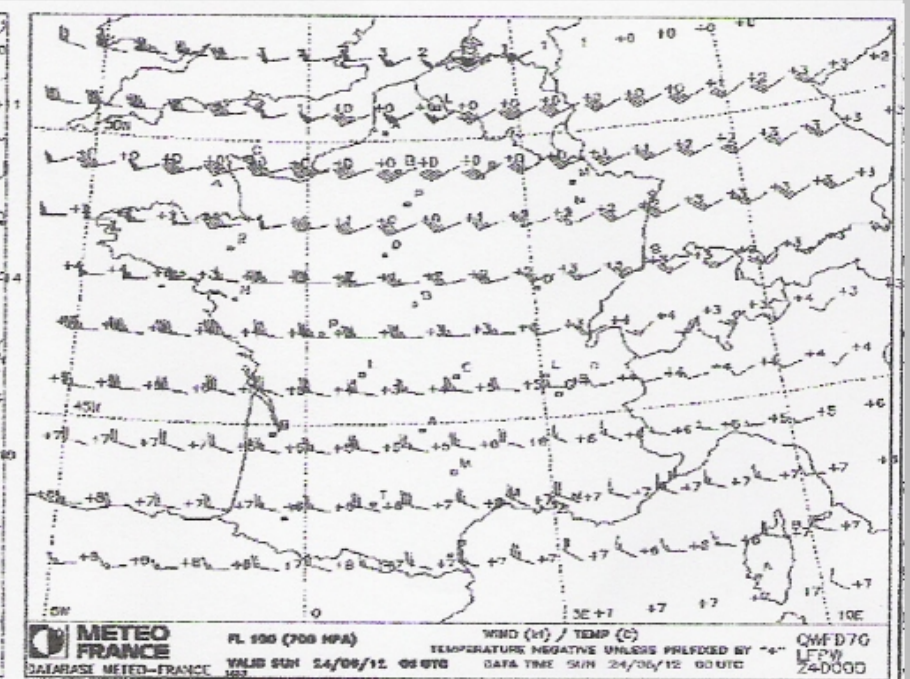
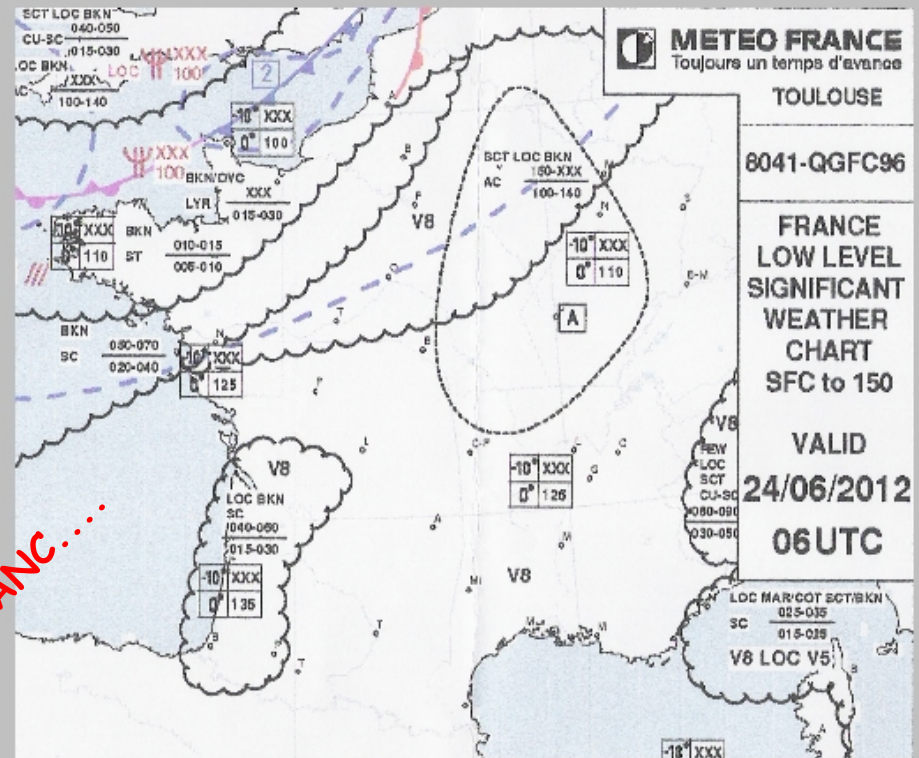
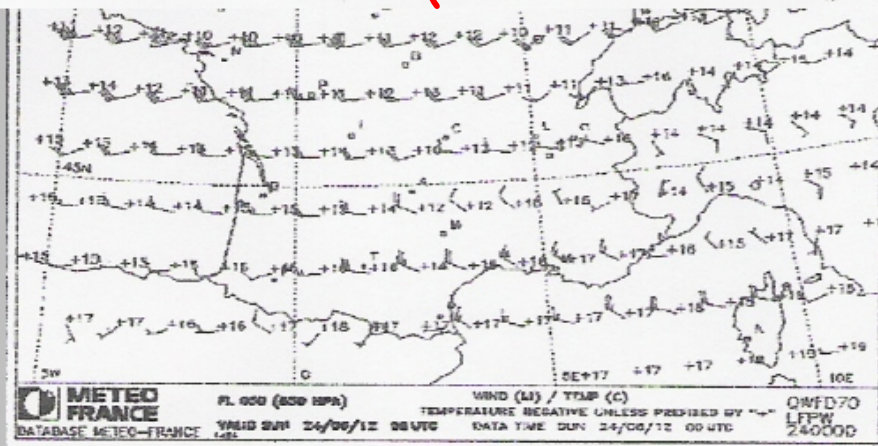
METAR : LSGG 240450Z VRB02KT CAVOK 13/11 Q1022 NOSIG=
TAF LONG : LSGG 240225Z 2403/2509 VRB03KT CAVOK TX23/2415Z TN12/2404Z
TN16/2504Z BECMG 2408/2411 23010KT 9999 FEW040 SCT200 BECMG
2416/2418 FEW050 BKN100=

LFLB CHAMBERY-AIX-LES-BAINS

METAR : LFLB 240430Z 10003KT 9999 FEW036 12/11 Q1022 NOSIG=
TAF LONG : LFLB 240230Z 2400/2424 36003KT CAVOK TEMPO 2407/2418 FEW050=

Données du Dimanche 24 juin 2012 à 04:56 UTC

Vol: LFMA-LFLB



MTO : OK POUR LE MONT-BLANC.....

Recherche brume au dessus d'un lac !



Le Grand-Ferrand en bout d'aile



Le barrage de Serre-Ponçon





Atterrissage à Mont Dauphin



Par où on passe pour le mont-blanc ?





Pierrot prépare les masques à oxygène !



XE, maintenez avant piste votre collègue HR décolle

à St-Crépin, tout les cm comptent,
on remonte la piste.





Mont Dauphin dans son écriin

Encore de la neige sur les Ecrins



On quitte la vallée de la Guissane
Par le col du Galibier.





En fond le massif de la Vanoise



Les Aiguilles d'Arves





Le Lac de Roseland
et le Mont-Blanc.

Un 15000' dans le coin ?






Le travail d'un glacier vu de près



Le Pic du Midi



Le Glacier d'Argentière

La coupole sous un autre angle !



Aix les Bains



Attente au parking : un sac de sport suspect
en bordure de piste doit-être désamorcé !
Un campeur distrait l'aurait oublié en passant...







La beauté majestueuse du lac
au décollage de Chambéry.







Chambéry Aix



Challes les Eaux





La vallée de l'Isère
à Ponchara

Grenoble Le Versoud



Le bout de la Chartreuse





Une dernière vue de Grenoble







Valence

Une ligne jaune difficile à négocier !





Gordes sur fond de Luberon





Le Petit Luberon



Aix terminus.

*Une Ballade Sympha
avec les pilotes de l'ASB*

Daniel Burckbuchler
13 juin 2011

On rentre à la maison à pied,
à cheval ou en avion !